

Servicios Técnicos

Weagli Estuardo Véliz Casasola
 6a. Calle 13-38, La Brigada, Zona 7 de Mixco
 Guatemala, Guatemala.
 NIT: 787102-3

FACTURA DE PEQUEÑO
 CONTRIBUYENTE

Nº 00020 SERIE "B"
 NO GENERA DERECHO A CREDITO FISCAL

	DIA	MES	AÑO
GUATEMALA	30	12	2013

NOMBRE: Dirección General del Patrimonio Cultural y Natural	NIT: 337851-9
DIRECCIÓN: 12 Avenida 11-11 Zona 1	TEL: 2250-0849

CANT.	DESCRIPCION	VALOR
	Honorarios por Servicios Técnicos Profesionales prestados en el Departamento de Conservación y Rescate de Sitios Arqueológicos Prehispánicos de la Dirección General del Patrimonio Cultural y Natural correspondiente del 2 al 31 de Diciembre de 2013, según contrato administrativo N. 3083-2013 y Acuerdo Ministerial N. 1082-2013.	Q. 3,967.74
CANCELADO		
TOTAL EN LETRAS: Tres mil novecientos sesenta y siete con 74/100		TOTAL Q. 3,967.74

Guatemala, 30 de Diciembre de 2013.

Informe 01-2013.

Licenciada
Rosa María Chan Guzmán
Viceministra del Patrimonio Cultural y Natural
Su Despacho

Estimada Licenciada:

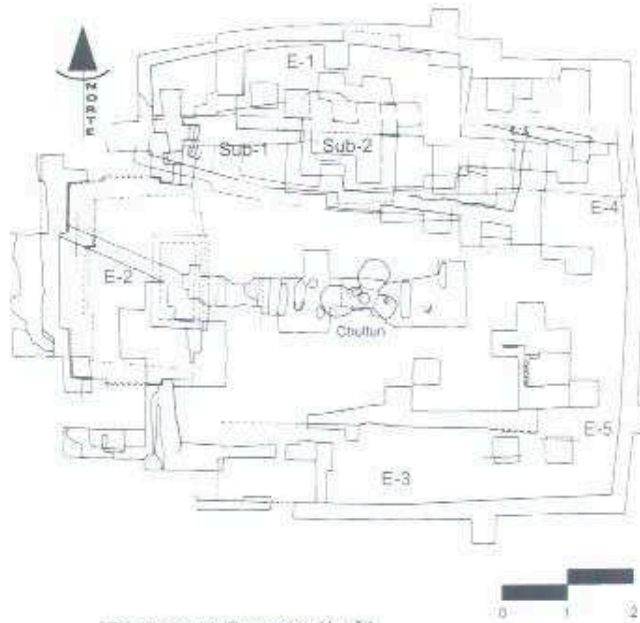
De la manera más atenta me dirijo a usted con el propósito de presentarle mi informe de actividades mensuales conforme a lo estipulado en el **Contrato Administrativo por Servicios Técnicos Profesionales Número 3083-2013** aprobado mediante el **Acuerdo Ministerial Número 1082-2013**. Correspondiente al periodo del **02 al 31 de DICIEMBRE** del presente año, y para el cobro de mis honorarios estoy presentando la **factura número de serie "B" y correlativo 00020**

Actividades Realizadas:

1. Digitalización en programa Phothoshop de la Planta General del Grupo Residencial Yaxnik, en la Periferia del sitio arqueológico Naranjo Sa'al.
2. Digitalización en programa Phothoshop de los entierro descubiertos en el Grupo Residencial Yaxnik, en la Periferia del sitio arqueológico Naranjo Sa'al.
3. Digitalización en programa Phothoshop de los perfiles de las Estructuras E-1, E-2, E-3, E-4. Y E-5. Grupo Residencial Yaxnik, en la Periferia del sitio arqueológico Naranjo Sa'al.
4. Elaboración de Catalogo de dibujos digitalizados en programa Phothoshop.
5. Digitalización en programa Phothoshop de los entierros descubiertos en el Grupo Residencial El Carrizo, en la Periferia del sitio arqueológico Naranjo Sa'al.

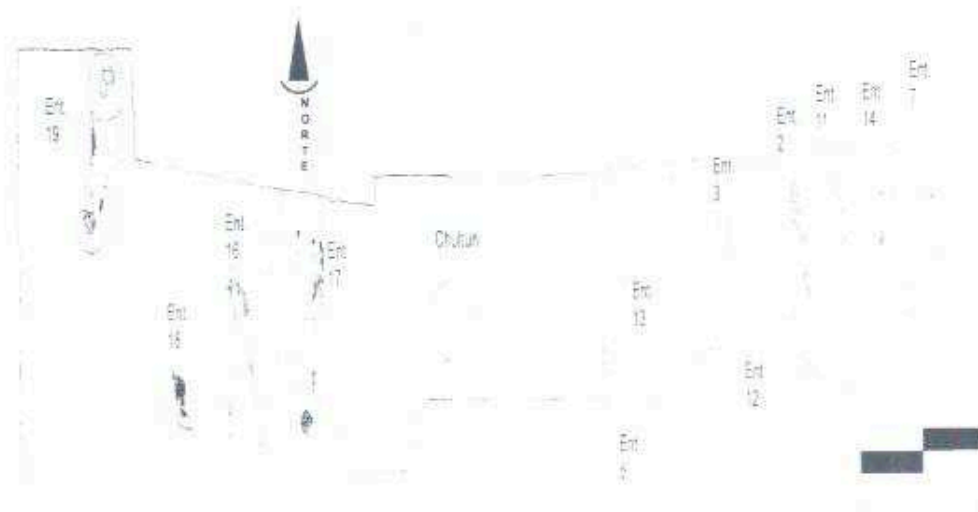
Resultados Obtenidos:

1. Digitalización de Planta en el Programa Photoshop, en escala 1:50, del Grupo Residencial Yaxnik en la Periferia del Sitio Arqueológico Naranjo Sa'al.



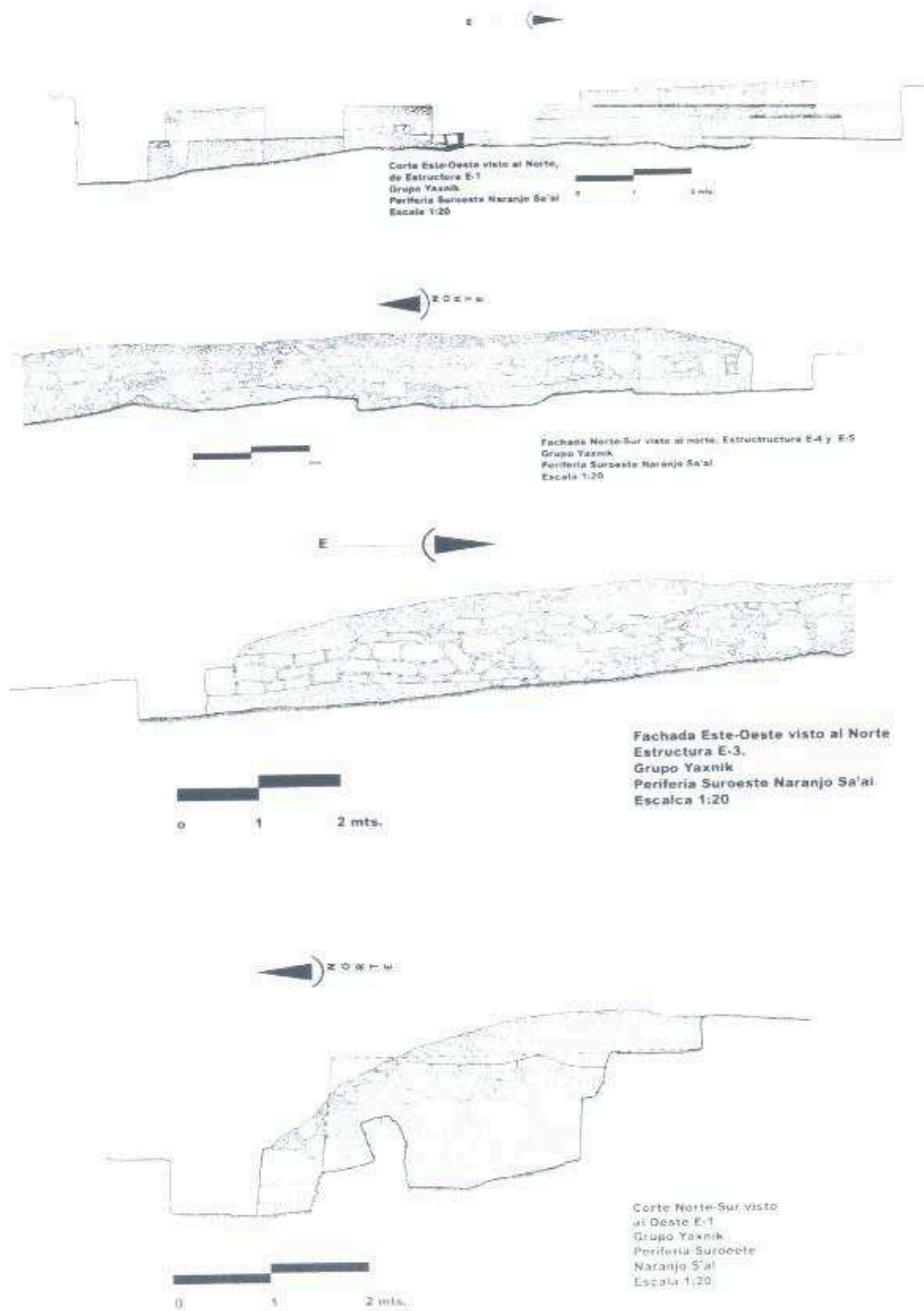
Grupo Yaxnik Operación No. 24
Naranjo Sa'al
Planta General
Arqueólogo: Estuardo Casasola
Dibujo: Noe Zarax
Escala 1:50

2. Digitalización en programa Phothoshop de los entierro descubiertos en el Grupo Residencial Yaxnik, en la Periferia del sitio arqueológico Naranjo Sa'al.



Grupo Yaxnik, Operación No. 24
Naranjo Sa'al
Plan de los Entierros N. 2, 11, 14,
15, 17, 18, 19
Arqueólogo: Estuardo Casasola
Dibujo: Noe Zarax
Escala 1:50

3. Digitalización en programa Phothoshop de los perfiles de las Estructuras E-1, E-2, E-3, E-4, Y E-5. Grupo Residencial Yaxnik, en la Periferia del sitio arqueológico Naranjo Sa'al.



4. Catálogos de dibujos digitalizados en programa Photoshop para los Grupos Residenciales Yaxnik y El Carrizo.

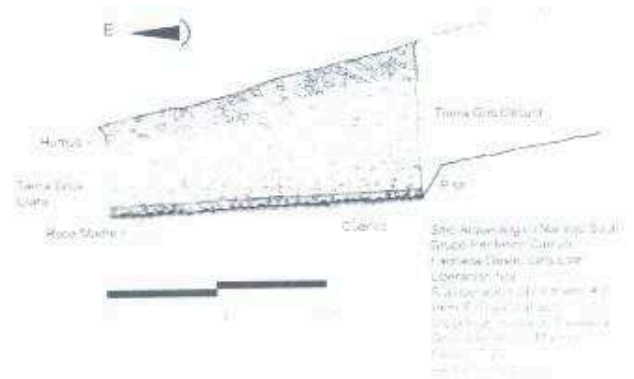
NO	ESCALA	DESCRIPCION	OP	DIBUJANTE
1	1:50	Planta General Grupo Yaxnik	24 Yaxnik	Noé Zarán
2	1:20	Corte E-O visto a Norte	24 Yaxnik	Noé Zarán
3	1:20	Corte E-O visto a Norte dentro de línea de saqueo	24 Yaxnik	Noé Zarán
4	1:20	Corte N-S visto a Oeste Fachada Este E-2	24 Yaxnik	Noé Zarán
5	1:20	Corte E-O visto a Sur dentro de línea de saqueo	24 Yaxnik	Noé Zarán
6	1:20	Corte E-O visto a Norte pasando por pilas	24 Yaxnik	Noé Zarán
7	1:50	Planta de Chutun	24 Yaxnik	Noé Zarán
8	1:20	Corte N-S visto a Este Fachada Oeste E-2	24 Yaxnik	Noé Zarán
9	1:20	Fachada N-O de escalinatas Fachada Norte E-2	24 Yaxnik	Noé Zarán
10	1:20	Planta de lasca huasteca y fragmentos de cerámica	24 Yaxnik	Noé Zarán
11	1:10	Corte E-O visto a Norte Entero 13-B	24 Yaxnik	Noé Zarán
12	1:10	Planta de entierros N° 2, 11, 12 y 13	24 Yaxnik	Noé Zarán
13	1:10	Corte E-O de enterrados Fachada Norte E-2	24 Yaxnik	Noé Zarán
14	1:20	Fachada N-S de Estructuras E-4 y E-5 lado Oeste visto a Este	24 Yaxnik	Noé Zarán
15	1:20	Fachada E-O visto a sur Estructura E-1	24 Yaxnik	Noé Zarán
16	1:20	Fachada E-O visto a Norte lado Sur de Estructura E-1	24 Yaxnik	Noé Zarán
17	1:20	Corte N-S visto a Oeste de Estructura E-1	24 Yaxnik	Noé Zarán
18	1:20	Corte N-S de Plataforma Subestructura N-O 1	24 Yaxnik	Noé Zarán
19	1:20	Fachada E-O de Estructura E-5 lado Norte visto a Sur	24 Yaxnik	Noé Zarán
20	1:20	Planta de Basurero ubicado en la Fachada Oeste de E-5	24 Yaxnik	Noé Zarán
21	1:10	Fachada Norte Estructura E-1	24 Yaxnik	Noé Zarán
22	1:20	Corte E-O visto a Norte de Plataforma Subestructura 1	24 Yaxnik	Noé Zarán
23	1:20	Corte E-O visto a Sur Fachada Norte Estructura E-1	24 Yaxnik	Noé Zarán
24	1:50	Pozo visto a sur y a Oeste pozo 46	24 Yaxnik	Noé Zarán
25	1:20	Corte norte-sur visto a Oeste pozo 106	24 Yaxnik	Noé Zarán
26	1:20	Pozo visto a sur y a Este No. 400	24 Yaxnik	Noé Zarán
27	1:20	Corte Este-Oeste visto a sur del pozo 106	24 Yaxnik	Noé Zarán

46	1:100	Planta General "Grpo Sur" Ad 300's Oeste Naranjo Sa'al	532	Guillermo Borjas
47		Perfil de Chutun este-oeste visto a sur Suboperación 1-O Grupo Periférico El Carrizo Naranjo Sa'al	532	Guillermo Borjas
48	1:10	Perfil norte-sur visto a Oeste ESTRUCTURA E-1 Grupo Periférico El Carrizo Naranjo Sa'al	532	Guillermo Borjas
49	1:50	Perfil este-oeste visto a norte Fachada norte Estructura E-2 Grupo Periférico El Carrizo Naranjo Sa'al	532	Guillermo Borjas
50	1:50	Perfil este-oeste visto a sur Suboperación 5-A Entero # 2 Grupo Periférico El Carrizo Naranjo Sa'al	532	Alvaro Martínez
51	1:20	Perfil norte-sur visto a Oeste SAQUEO por estructuras Grupo Periférico El Carrizo Naranjo Sa'al	532	Guillermo Borjas
52	1:50	Perfil este-oeste visto a sur pavimento fachada norte Grupo Periférico El Carrizo Naranjo Sa'al	532	Guillermo Borjas
53	1:50	Perfil este-oeste visto a norte Estructura E-1 Grupo Periférico El Carrizo Naranjo Sa'al	532	Guillermo Borjas
54	1:50	Perfil norte-sur visto a este Chutun que contiene a entero # 5 Grupo Periférico El Carrizo Naranjo Sa'al	532	Guillermo Borjas
55	1:50	Planta Chutun # 2 sobre el pozo 39 Grupo Periférico El Carrizo Naranjo Sa'al	532	Guillermo Borjas
56	1:100	Planta General Grupo Periférico El Carrizo Naranjo Sa'al	532	Deca Aguilar
57	1:200	Planta entero # 1 excavación del Grupo Periférico El Carrizo Naranjo Sa'al	532	Horacio Paredes
58	1:20	Planta Basurero encima de entero # 2 Grupo Periférico El Carrizo Naranjo Sa'al	532	Alvaro Martínez

5. Digitalización en programa Photoshop de los entierros descubiertos en el Grupo Residencial El Carrizo, en la Periferia del sitio arqueológico Naranjo Sa'al.

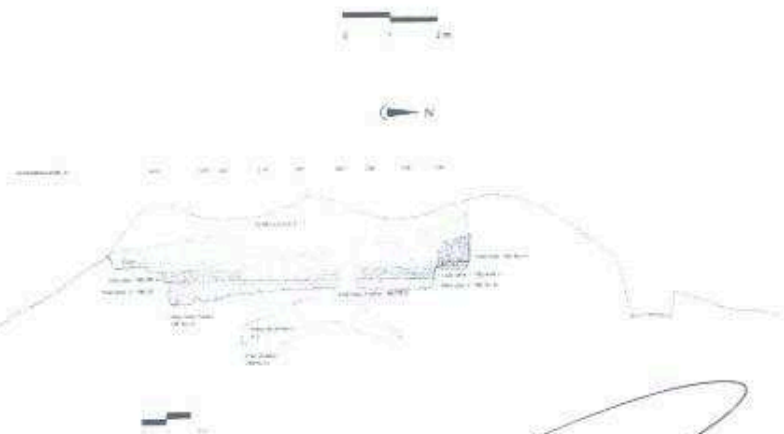
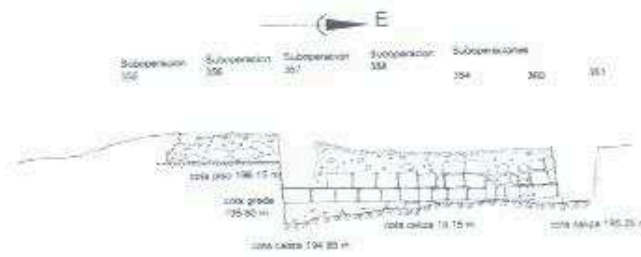
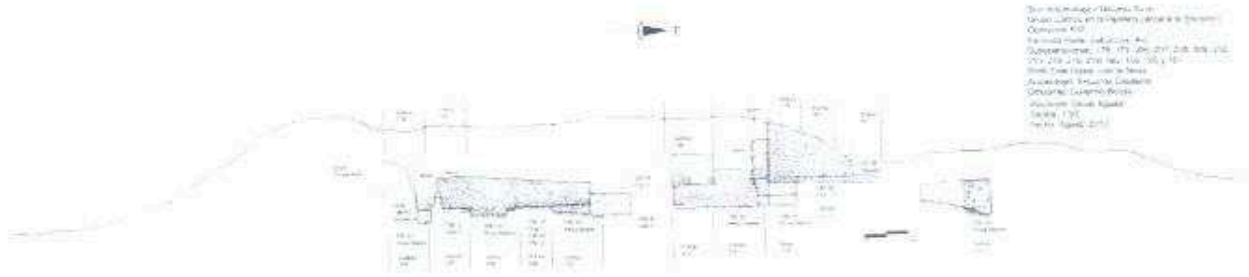


Sito Arqueológico Naranjo Sa'al
Grupo periférico El Carrizo
Operación 532
Suboperación 1-O
Planta Chutun # 2 sobre la plaza
Arqueólogo: Estuardo Casavola
Dibujante: Guillermo Borjas
Ayudante: Bernardo Quintana
Escala: 1:100
Fecha: Octubre 2013



Sito Arqueológico Naranjo Sa'al
Grupo Periférico El Carrizo
Operación 532
Suboperación 1-O Entero # 1
Entero # 1 excavación
Arqueólogo: Estuardo Casavola
Dibujante: Guillermo Borjas
Ayudante: Bernardo Quintana
Escala: 1:100
Fecha: Octubre 2013

6. Digitalización en programa Phothoshop de los perfiles de las Estructuras E-1, E-2, E-3, E-4. Grupo Residencial El Carrizo, en la Periferia del sitio arqueológico Naranjo Sa'al.



Weagii Estuardo Veliz Casasola

Vo.Bo.

Edm. Rafael Hernández Payes
 Director Administrativo
 Dirección de Arqueología y Rescate
 Instituto de Cultura y Turismo